

Mestna občina Ljubljana



ZAVOD za GOZDOVE  
SLOVENIJE

# 2. delavnica z lastniki urbanega gozda na Golovcu

## Projekt URBforDAN

**Projektna skupina URBforDAN**

2. delavnica z lastniki urbanega gozda na Golovcu

Ljubljana, 12. 03. 2019

<https://www.ljubljana.si/sl/moja-ljubljana/evropska-sredstva-za-ljubljano/projekt-urbfordan/>



# Na kratko o projektu URBforDAN



ZAVOD za GOZDOVE  
SLOVENIJE



LJUBLJANA.  
*Zate. For you.*



Projekt je sofinanciran s sredstvi Evropske unije (ERDF, IPA, ENI UA)



# Na kratko o projektu URBforDAN



ZAVOD za GOZDOVE  
SLOVENIJE



## Upravljanje in raba urbanih gozdov kot naravne dediščine v podonavskih mestih

- 1) Izboljšana komunikacija med ključnimi deležniki – lastniki, upravljavci in uporabniki urbanih gozdov
- 2) Izboljšano upravljanje urbanih gozdov
- 3) Varovanje in promocija naravne dediščine v podonavskih mestih
- 4) Krepitev medsektorskega sodelovanja
- 5) Izboljšana kakovost življenja
- 6) Podpora večnamenski rabi urbanih gozdov in novim razvojnim priložnostim





# Na kratko o projektu URBforDAN



ZAVOD za GOZDOVE  
SLOVENIJE



Nove ideje in  
priložnosti



Izobraževanje



Rekreacija



Aktivno in zdravo  
prebivalstvo



Usklajena  
raba urbanih  
gozdov



Kulturna in naravna  
dediščina



Predstavitev urbanih  
gozdov in njihovo  
upravljanje



# Na kratko o projektu URBforDAN



ZAVOD za GOZDOVE  
SLOVENIJE



06/2018

2019

2020

11/2020



# Povzetek ankete za lastnike

## XXX (N=XXX)

### Posebnosti ciljne skupine:

- XXX

### Prioritete:

- XXX



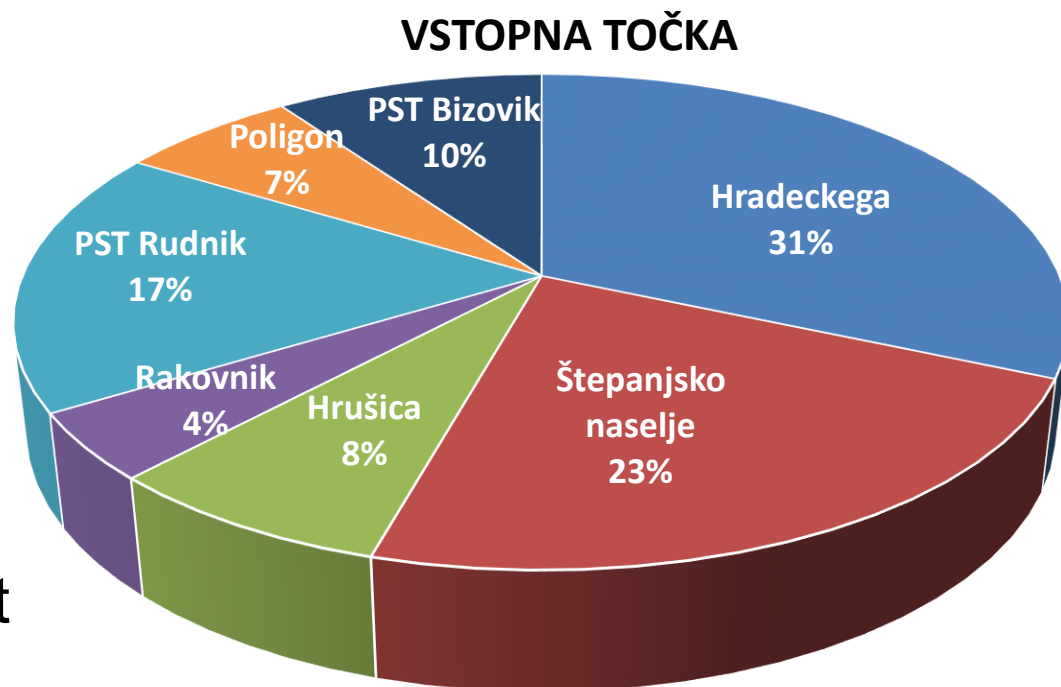
# Povzetek ankete za uporabnike TEKAČI (N=117)

## Posebnosti ciljne skupine:

- Obisk Golovca vsaj 1x tedensko >60%
- Dostop peš ali s kolesom = 80%
- Menijo, da tek ne povzroča konfliktov = 92%

## Prioritete:

- usmerjevalne table
- pitniki
- fitnes na prostem
- moteč motorni promet





# Povzetek ankete za uporabnike POHODNIKI (N=171)

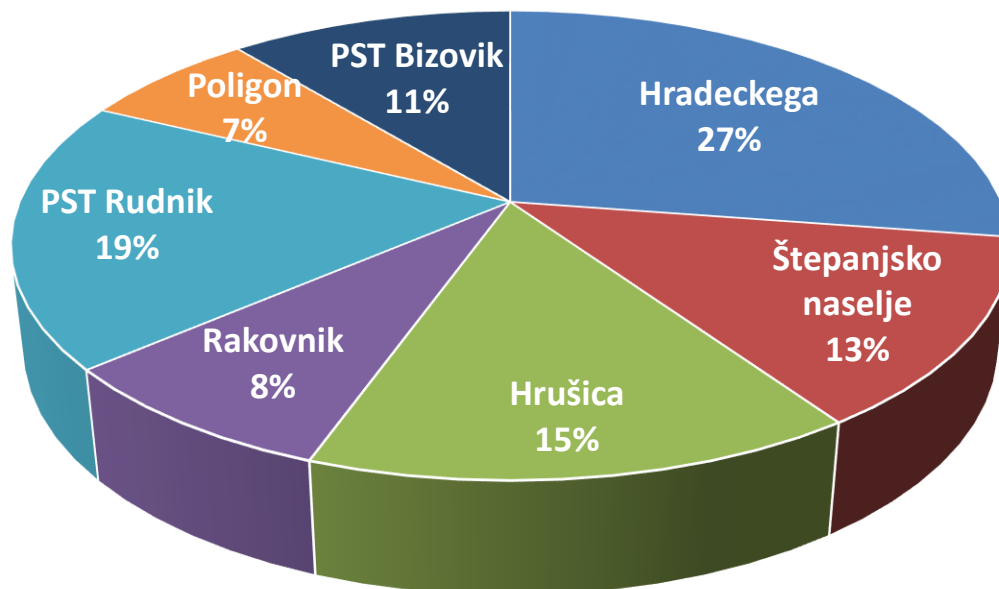
## Posebnosti ciljne skupine:

- Pogostost obiska nima značilnega vzorca
- Dostop peš ali s kolesom = 80%
- Menijo, da hoja ne povzroča konfliktov = 92%

## Prioritete:

- usmerjevalne table
- pitniki
- fitnes na prostem
- sanitarije

## VSTOPNA TOČKA







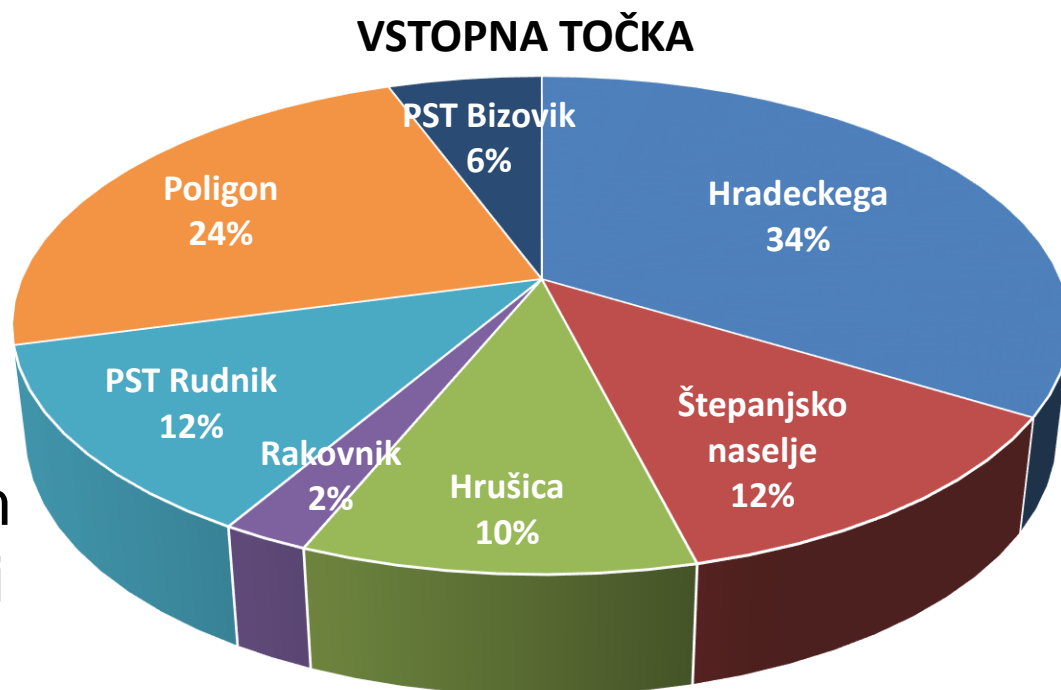
# Povzetek ankete za uporabnike KOLESARJI (N=107)

## Posebnosti ciljne skupine:

- oddaljenost ne vpliva na obisk (skoraj 50% oddaljenih >5km)
- 33% jih meni, da dejavnost povzroča konflikte (predvsem s pohodniki (križanja različnih „neformalnih“ poti, na PST) in z lastniki zemljišč

## Prioritete:

- usmerjevalne table
- ločitev kolesarskih in pohodnih poti, predvsem križanja neformalnih poti





# Povzetek ankete za uporabnike GORSKI KOLESARJI (N=256)

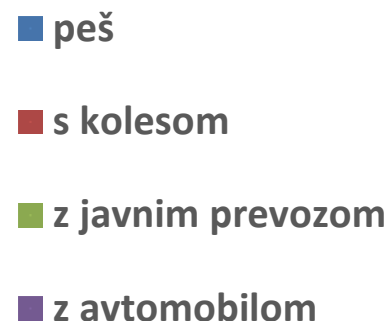
## Posebnosti ciljne skupine:

- oddaljenost ne vpliva na obisk (skoraj 40% oddaljenih >5km)
- izrazito mlajša populacija (44% <30 let)
- menijo, da dejavnost nima negativnega vpliva na naravo (95%)

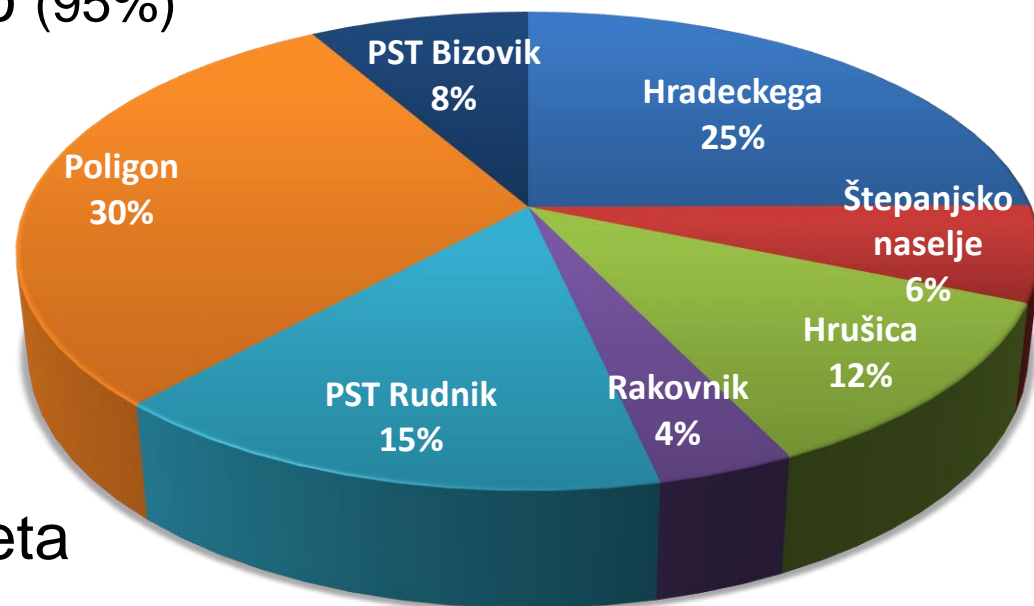
## Prioritete:

- označitev in ureditev poti
- več poti za spust
- več enoslednic
- omejitev motornega prometa

## DOSTOPANJE



## VSTOPNA TOČKA



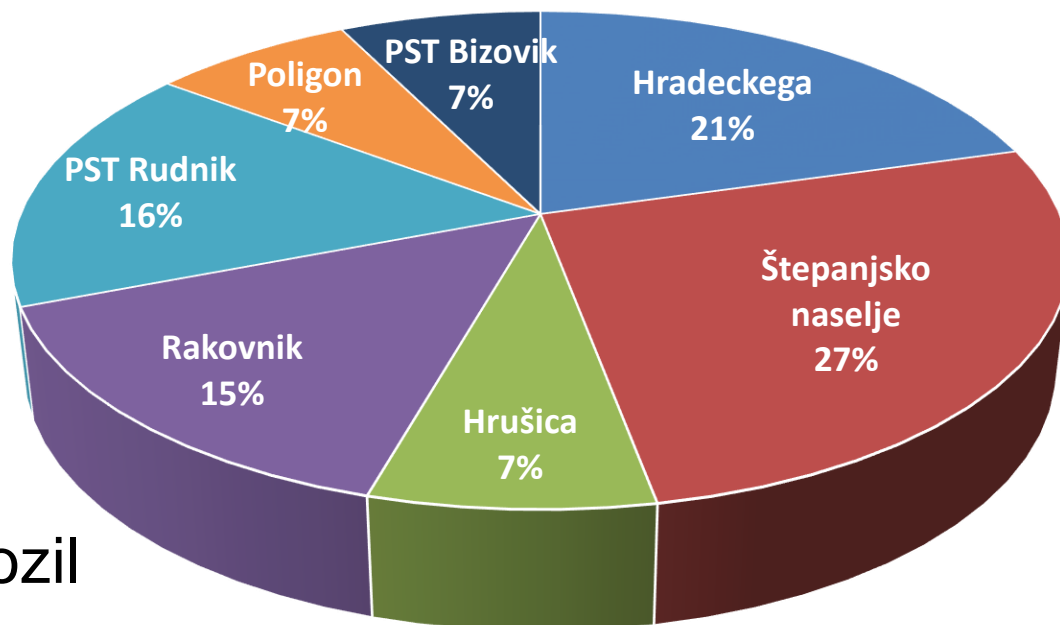


# Povzetek ankete za uporabnike SPREHAJALCI DOMAČIH ŽIVALI (N=86)

## Posebnosti ciljne skupine:

- največja frekvenca obiska (vsaj 1x/teden=57%)
- 2/3 dostopa peš

## VSTOPNA TOČKA



## Prioritete:

- več košev za smeti
- urejene poti
- prepoved motornih vozil
- razgledne točke, stolp

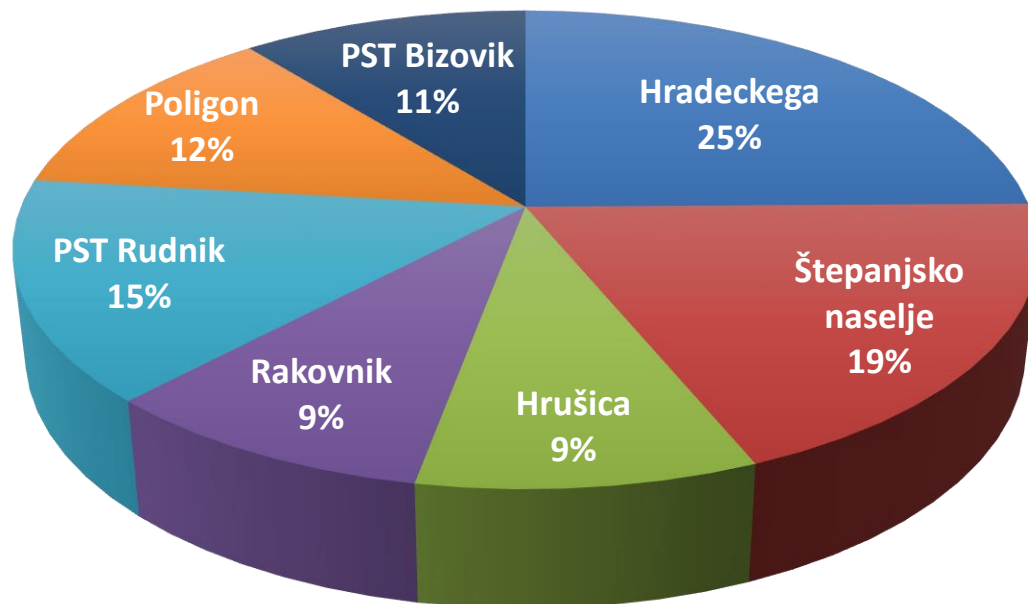


# Povzetek ankete za uporabnike DRUŽINE Z OTROCI (N=140)

## Posebnosti ciljne skupine:

- 1/2 dostopa peš
- 1/3 dostopa z vozili

## VSTOPNA TOČKA



## Prioritete:

- označitev poti
- poti naj bodo ločene
- parkirna mesta
- več pitnikov in urbane opreme
- moteč motorni promet



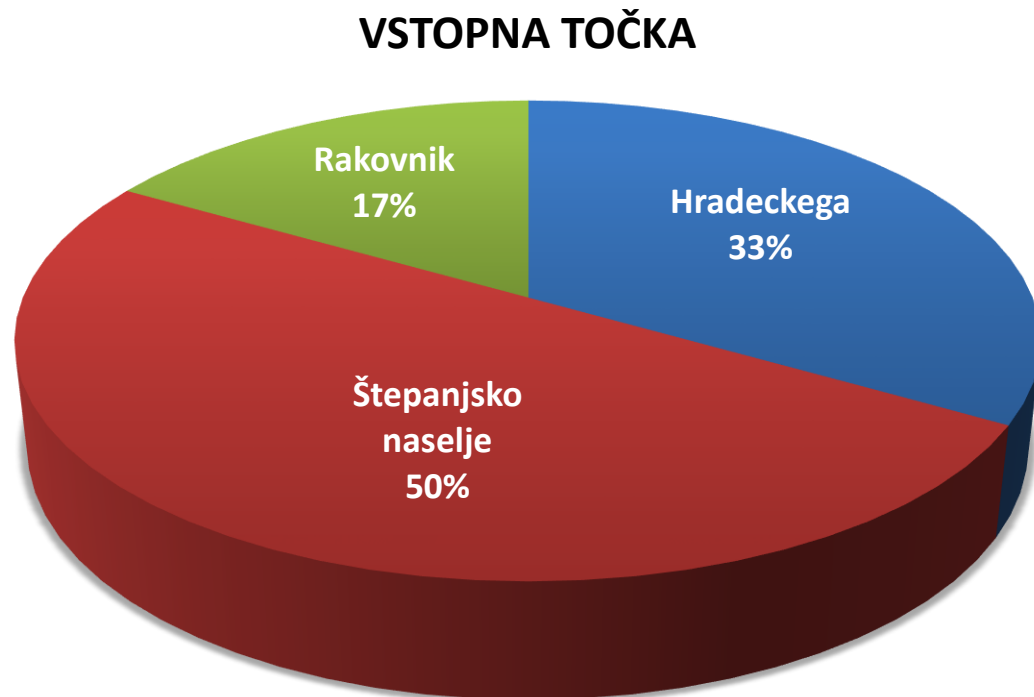
# Povzetek ankete za uporabnike VZGOJA IN IZOBRAŽEVANJE (N=???)

## Posebnosti ciljne skupine:

- večina dostopa peš
- nekateri dostopajo z javnim prevozom

## Prioritete:

- označitev poti
- ureditev varnih „dostopov“
- označitev učne poti na trasi Srčne poti
- Ločitev pohodnih in kolesarskih poti
- ureditev igralnic/učilnic v gozdu bliže gozdnemu robu





# Ključne teme – 1 – Vstopne točke

## Ključna odprta vprašanja:

- 1) Ustreznost obstoječih vstopnih točk?
- 2) Ali potrebujemo dodatne vstopne točke?
- 3) Kako naj bodo vstopne točke označene in opremljene?
- 4) Na kaj opozoriti obiskovalce na vstopnih točkah?
- 5) Dostopnost do vstopnih točk?



# Ključne teme – 2 – Kolesarske poti in poligoni

## Ključna odprta vprašanja:

- 1) Na katerih kolesarskih poteh že danes prihaja do konfliktov oz. potencialno nevarnih situacij?
- 2) Na katere poti usmerjati kolesarje in na katere ne?
- 3) Je možno reševati konflikte z obdobjno prepovedjo vožnje po potencialno nevarnih poteh?



# Ključne teme – 3 – Pešpoti

## Ključna odprta vprašanja:

- 1) Na katerih poteh že danes prihaja do konfliktov oz. potencialno nevarnih situacij?
- 2) Na katere poti usmerjati sprehajalce, pohodnike, tekače, družine in na katere ne?
- 3) Je kdo od lastnikov pripravljen razvijati nove storitve/ponudbo za to ciljno skupino?





# Ključne teme – 4 – Tihe cone, učilnice/igralnice v gozdu

## Ključna odprta vprašanja:

- 1) Pregled ključnih lokacij za ureditev tovrstnih točk – ima kdo od lastnikov boljši predlog?
- 2) Kako urejati, upravljati in uporabljati tovrstne točke?
- 3) Je kdo od lastnikov pripravljen ponuditi prostor oz. razvijati nove storitve/ponudbo za to ciljno skupino?



# Ključne teme – 5 – Aktivne točke

## Ključna odprta vprašanja:

- 1) Pregled že prepoznanih tovrstnih točk – so sprejemljive?
- 2) Kako urejati, upravljati in uporabljati tovrstne točke?
- 3) Je kdo od lastnikov pripravljen ponuditi prostor oz. razvijati nove storitve/ponudbo?



# DELO V SKUPINAH

**Razdelili se bomo v 5 približno enako velikih skupin:**

1. skupina – Vstopne točke (miza 1)
2. skupina – Kolesarske poti in poligoni (miza 2)
3. skupina – Pešpoti (miza 3)
4. skupina – Tihe cone, učilnice/igralnice/ustvarjalnice v gozdu (miza 4)
5. skupina – Aktivne točke (miza 5)

**Vsaka skupina bo imela na razpolago moderatorja, karto Golovca in plakat.**

**Naloga vsake skupine je, da se posveti iskanju rešitev, predlogov in idej za posamezno temo.**

**Za prvo temo imajo skupine na voljo 20 minut časa.**

**Ob znaku se skupine zamenjajo in se za 10 minut posvetijo naslednjemu vprašanju.**



# Kateri so naslednji ključni koraki?

**Ostanite aktivni in se nam pridružite tudi na naslednjih delavnicah v JUNIJU 2019!**

**V vmesnem času bomo izvedli tudi usklajevalne sestanke s posameznimi ciljnim skupinami.**

Napredku in novicam projekta URBforDAN lahko sledite na naslednjih povezavah:

**WWW – SLO:** <https://www.ljubljana.si/sl/moja-ljubljana/evropska-sredstva-za-ljubljano/projekt-urbfordan/> ali <http://bit.ly/URBforDAN>

**WWW – ANG:** <http://www.interreg-danube.eu/approved-projects/urbfordan>

**Facebook:** <https://www.facebook.com/Urbfordan/>

**Instagram:** <https://www.instagram.com/urbfordan/>



Mestna občina Ljubljana



ZAVOD za GOZDOVE  
SLOVENIJE

# Hvala za aktivno sodelovanje.

*Jurij Kobe*

*vsebinski vodja projekta URBforDAN*

*jurij.kobe@ljubljana.si*



[www.ljubljana.si](http://www.ljubljana.si)



[www.facebook.com/MOLjubljana](https://www.facebook.com/MOLjubljana)



[www.youtube.com/c/MestnaobcinaLjubljana](https://www.youtube.com/c/MestnaobcinaLjubljana)



[www.instagram.com/mestnaobcinaljubljana](https://www.instagram.com/mestnaobcinaljubljana)

Projekt je sofinanciran s sredstvi Evropske unije (ERDF, IPA, ENI UA)