

Mestna občina Ljubljana



ZAVOD za GOZDOVE
SLOVENIJE

2. delavnica s ciljnimi skupinami uporabnikov Golovca

Projekt URBforDAN

Projektna skupina URBforDAN

2. delavnica s ciljnimi skupinami uporabnikov Golovca

Ljubljana, 12. 03. 2019

<https://www.ljubljana.si/sl/moja-ljubljana/evropska-sredstva-za-ljubljano/projekt-urbfordan/>



Na kratko o projektu URBforDAN



ZAVOD za GOZDOVE
SLOVENIJE



LJUBLJANA.
Zate. For you.



Projekt je sofinanciran s sredstvi Evropske unije (ERDF, IPA, ENI UA)



Na kratko o projektu URBforDAN



ZAVOD za GOZDOVE
SLOVENIJE



Upravljanje in raba urbanih gozdov kot naravne dediščine v podonavskih mestih

- 1) Izboljšana komunikacija med ključnimi deležniki – lastniki, upravljavci in uporabniki urbanih gozdov
- 2) Izboljšano upravljanje urbanih gozdov
- 3) Varovanje in promocija naravne dediščine v podonavskih mestih
- 4) Krepitev medsektorskega sodelovanja
- 5) Izboljšana kakovost življenja
- 6) Podpora večnamenski rabi urbanih gozdov in novim razvojnim priložnostim





Na kratko o projektu URBforDAN



ZAVOD za GOZDOVE
SLOVENIJE



Nove ideje in
priložnosti



Izobraževanje



Rekreacija



Aktivno in zdravo
prebivalstvo



Usklajena
raba urbanih
gozdov



Kulturna in naravna
dediščina



Predstavitev urbanih
gozdov in njihovo
upravljanje



Na kratko o projektu URBforDAN



ZAVOD za GOZDOVE
SLOVENIJE



06/2018

2019

2020

11/2020



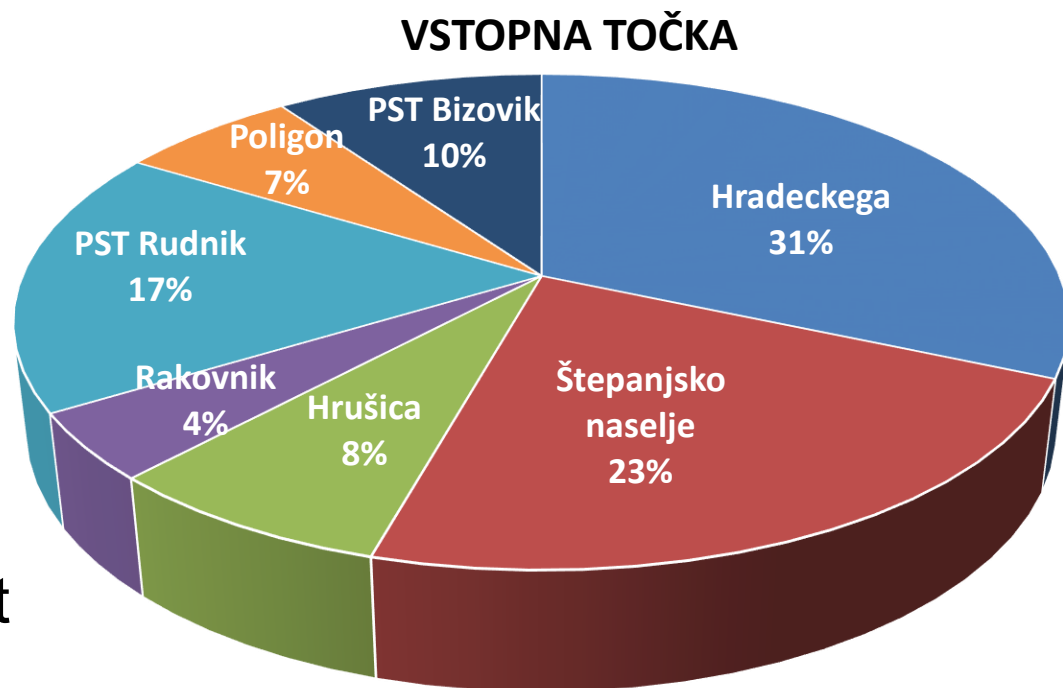
Povzetek ankete za uporabnike TEKAČI (N=117)

Posebnosti ciljne skupine:

- Obisk Golovca vsaj 1x tedensko >60%
- Dostop peš ali s kolesom = 80%
- Menijo, da tek ne povzroča konfliktov = 92%

Prioritete:

- usmerjevalne table
- pitniki
- fitnes na prostem
- moteč motorni promet





Povzetek ankete za uporabnike

POHODNIKI (N=171)

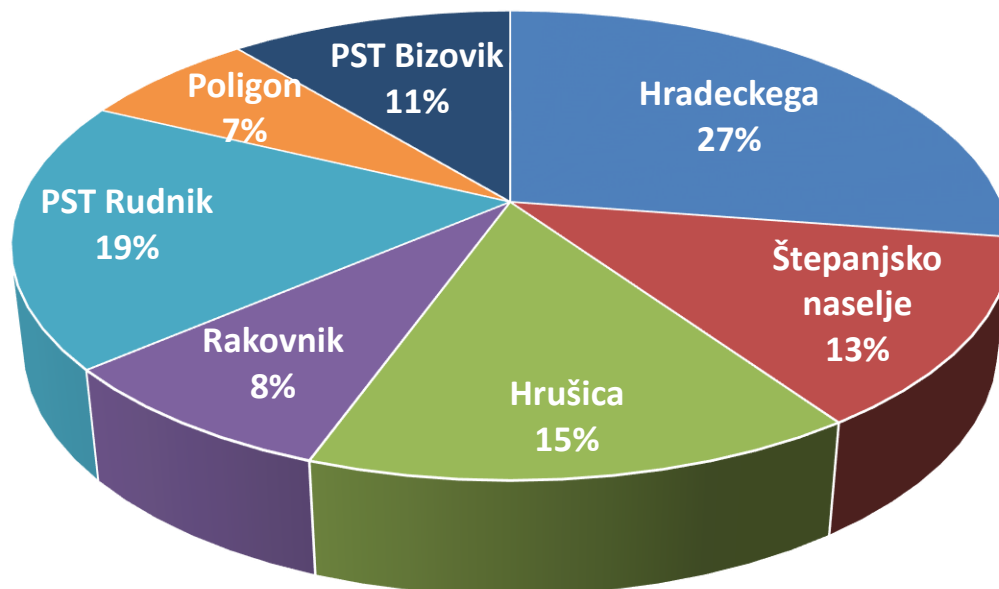
Posebnosti ciljne skupine:

- Pogostost obiska nima značilnega vzorca
- Dostop peš ali s kolesom = 80%
- Menijo, da hoja ne povzroča konfliktov = 92%

Prioritete:

- usmerjevalne table
- pitniki
- fitnes na prostem
- sanitarije

VSTOPNA TOČKA





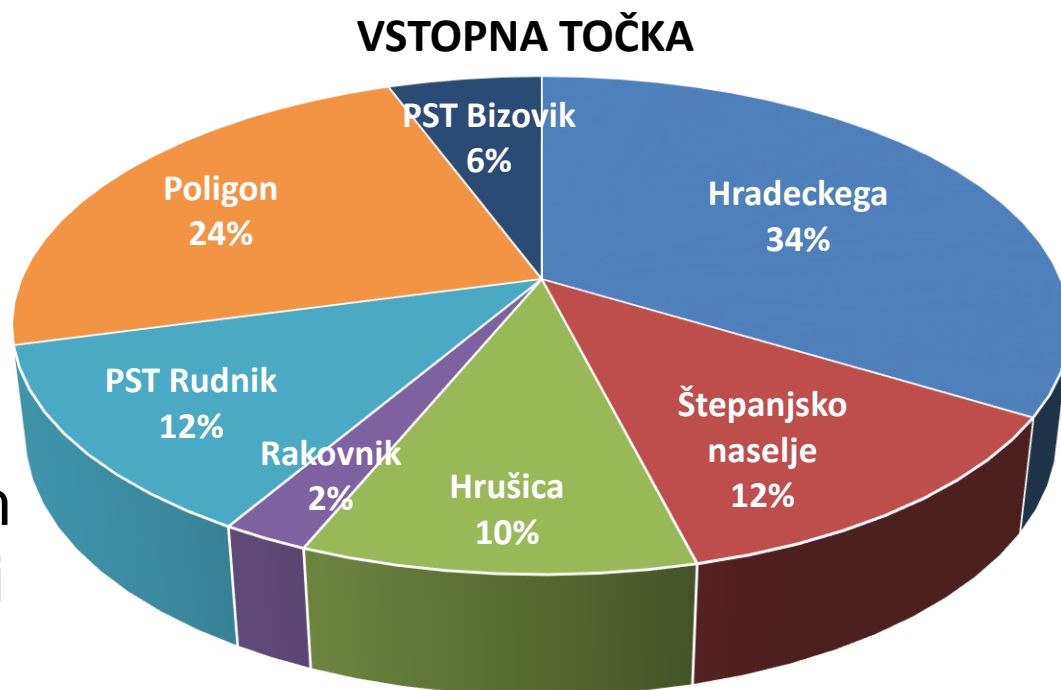
Povzetek ankete za uporabnike KOLESARJI (N=107)

Posebnosti ciljne skupine:

- oddaljenost ne vpliva na obisk (skoraj 50% oddaljenih >5km)
- 33% jih meni, da dejavnost povzroča konflikte (predvsem s pohodniki (križanja različnih „neformalnih“ poti, na PST) in z lastniki zemljišč

Prioritete:

- usmerjevalne table
- ločitev kolesarskih in pohodnih poti, predvsem križanja neformalnih poti





Povzetek ankete za uporabnike GORSKI KOLESARJI (N=256)

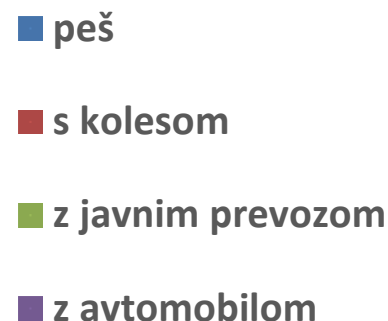
Posebnosti ciljne skupine:

- oddaljenost ne vpliva na obisk (skoraj 40% oddaljenih >5km)
- izrazito mlajša populacija (44% <30 let)
- menijo, da dejavnost nima negativnega vpliva na naravo (95%)

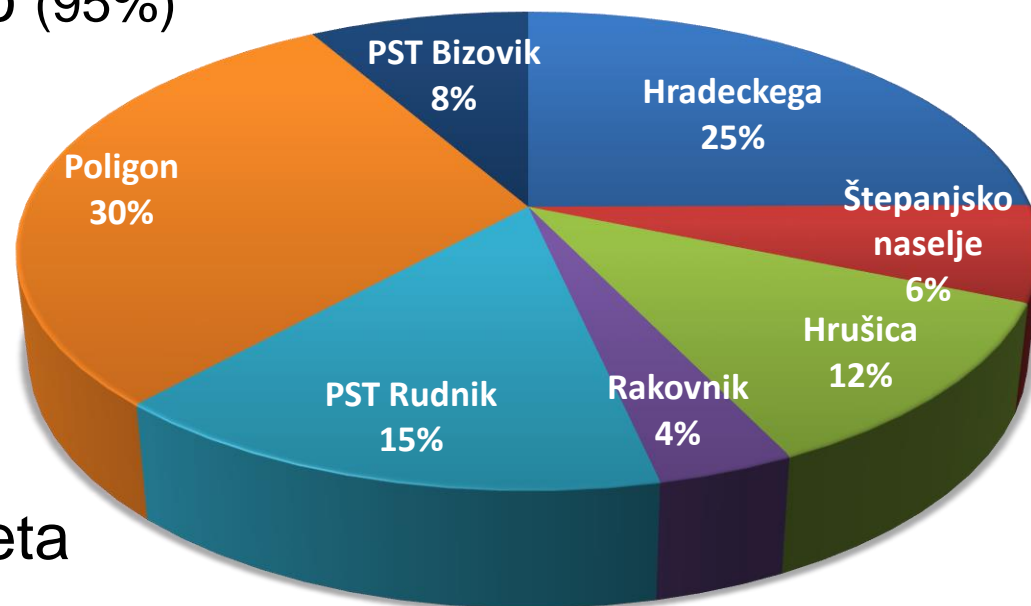
Prioritete:

- označitev in ureditev poti
- več poti za spust
- več enoslednic
- omejitev motornega prometa

DOSTOPANJE



VSTOPNA TOČKA



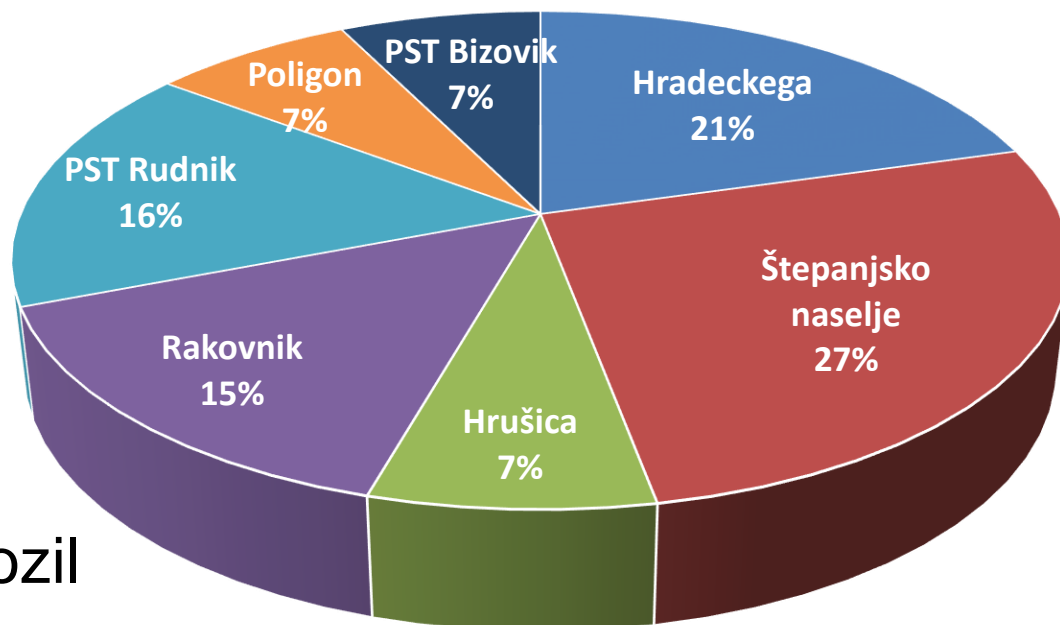


Povzetek ankete za uporabnike SPREHAJALCI DOMAČIH ŽIVALI (N=86)

Posebnosti ciljne skupine:

- največja frekvenca obiska (vsaj 1x/teden=57%)
- 2/3 dostopa peš

VSTOPNA TOČKA



Prioritete:

- več košev za smeti
- urejene poti
- prepoved motornih vozil
- razgledne točke, stolp

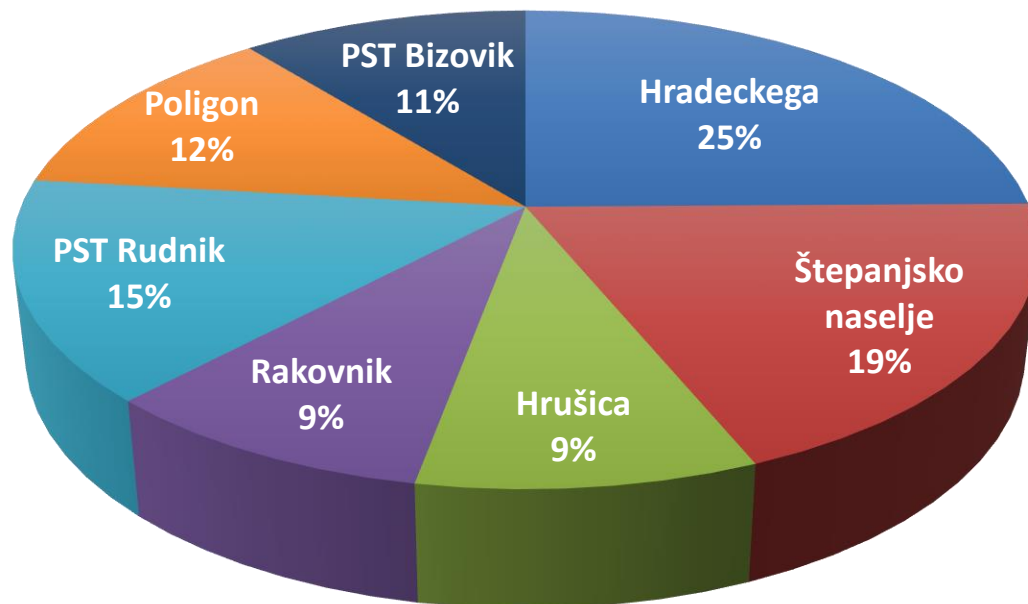


Povzetek ankete za uporabnike DRUŽINE Z OTROCI (N=140)

Posebnosti ciljne skupine:

- 1/2 dostopa peš
- 1/3 dostopa z vozili

VSTOPNA TOČKA



Prioritete:

- označitev poti
- poti naj bodo ločene
- parkirna mesta
- več pitnikov in urbane opreme
- moteč motorni promet



Povzetek ankete za uporabnike VZGOJA IN IZOBRAŽEVANJE (N=???)



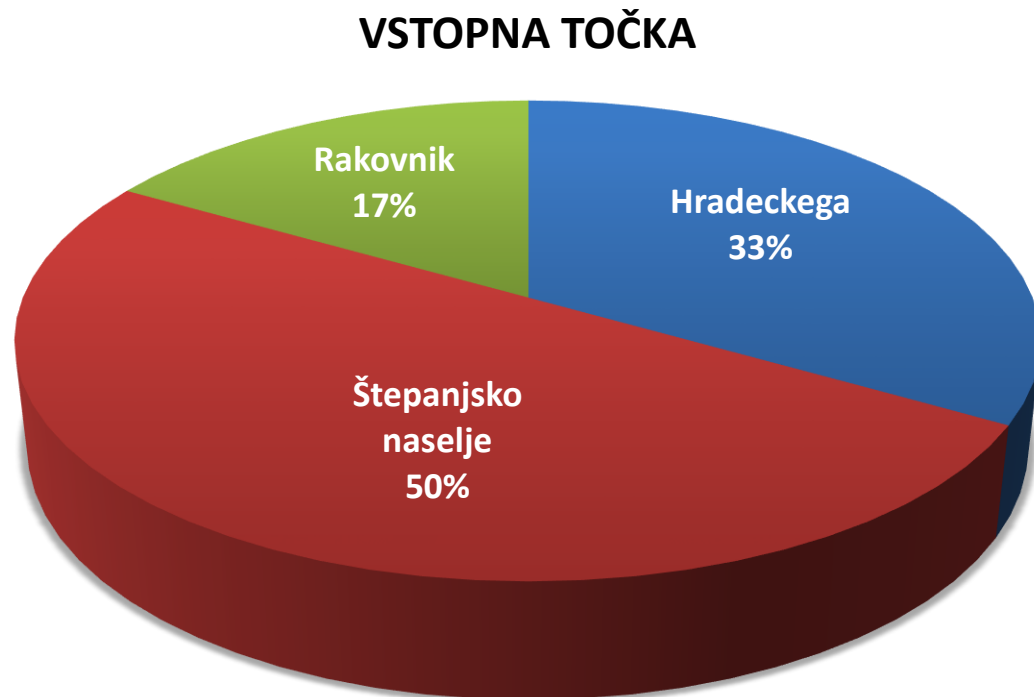
ZAVOD za GOZDOVE
SLOVENIJE

Posebnosti ciljne skupine:

- večina dostopa peš
- nekateri dostopajo z javnim prevozom

Prioritete:

- označitev poti
- ureditev varnih „dostopov“
- označitev učne poti na trasi Srčne poti
- Ločitev pohodnih in kolesarskih poti
- ureditev igralnic/učilnic v gozdu bliže gozdnemu robu





Povzetek ankete za lastnike

XXX (N=XXX)

Posebnosti ciljne skupine:

- XXX

Prioritete:

- XXX



Ključne teme – 1 – Vstopne točke

Ključna odprta vprašanja:

- 1) Ustreznost obstoječih vstopnih točk?
- 2) Ali potrebujemo dodatne vstopne točke?
- 3) Kako naj bodo vstopne točke označene in opremljene?
- 4) Na kaj opozoriti obiskovalce na vstopnih točkah?
- 5) Dostopnost do vstopnih točk?



Ključne teme – 2 – Kolesarske poti in poligoni

Ključna odprta vprašanja:

- 1) Na katere poti usmerjati kolesarje in na katere ne?
- 2) Na katerih kolesarskih poteh že danes prihaja do konfliktov oz. potencialno nevarnih situacij?
- 3) Obstajajo potrebe po dodatnih kolesarskih poteh? Če da, kje?
- 4) Kako urediti bonton na večnamenskih poteh?



Ključne teme – 3 – Pešpoti

Ključna odprta vprašanja:

- 1) Na katere poti usmerjati sprehajalce domačih živali, pohodnike, tekače, družine in na katere ne?
- 2) Na katerih poteh že danes prihaja do konfliktov oz. potencialno nevarnih situacij?
- 3) Kakšne so potrebe po storitvah / ponudbi / opremi za to ciljno skupino?



Ključne teme – 4 – Tihe cone, učilnice/igralnice v gozdu

Ključna odprta vprašanja:

- 1) Pregled ključnih lokacij za ureditev tovrstnih točk – ima kdo boljši predlog?
- 2) Kašne so dolgoročne potrebe?
- 3) Kako urejati, upravljati in uporabljati tovrstne točke?
- 4) Kakšne so potrebe po storitvah / ponudbi / opremi za to ciljno skupino?



Ključne teme – 5 – Aktivne točke

Ključna odprta vprašanja:

- 1) Pregled že prepoznanih tovrstnih točk – so sprejemljive?
- 2) Kako urejati, upravljati in uporabljati tovrstne točke?
- 3) Kakšne so potrebe po storitvah / ponudbi / opremi za to ciljno skupino?



DELO V SKUPINAH

Razdelili se bomo v 5 približno enako velikih skupin:

1. skupina – Vstopne točke (miza 1)
2. skupina – Kolesarske poti in poligoni (miza 2)
3. skupina – Pešpoti (miza 3)
4. skupina – Tihe cone, učilnice/igralnice/ustvarjalnice v gozdu (miza 4)
5. skupina – Aktivne točke (miza 5)

Vsaka skupina bo imela na razpolago moderatorja, karto Golovca in plakat.

Naloga vsake skupine je, da se posveti iskanju rešitev, predlogov in idej za posamezno temo.

Za prvo temo imajo skupine na voljo 30 minut časa.

Ob znaku se skupine zamenjajo in se za 15 minut posvetijo naslednjemu vprašanju.



Kateri so naslednji ključni koraki?

Ostanite aktivni in se nam pridružite tudi na naslednjih delavnicah v JUNIJU 2019!

V vmesnem času bomo izvedli tudi usklajevalne sestanke s posameznimi ciljnim skupinami.

Napredku in novicam projekta URBforDAN lahko sledite na naslednjih povezavah:

WWW – SLO: <https://www.ljubljana.si/sl/moja-ljubljana/evropska-sredstva-za-ljubljano/projekt-urbfordan/> ali <http://bit.ly/URBforDAN>

WWW – ANG: <http://www.interreg-danube.eu/approved-projects/urbfordan>

Facebook: <https://www.facebook.com/Urbfordan/>

Instagram: <https://www.instagram.com/urbfordan/>



Mestna občina Ljubljana



ZAVOD za GOZDOVE
SLOVENIJE

Hvala za aktivno sodelovanje.

Jurij Kobe

vsebinski vodja projekta URBforDAN

jurij.kobe@ljubljana.si



www.ljubljana.si



www.facebook.com/MOLjubljana



www.youtube.com/c/MestnaobcinaLjubljana



www.instagram.com/mestnaobcinaljubljana

Projekt je sofinanciran s sredstvi Evropske unije (ERDF, IPA, ENI UA)