







**Občinski prostorski načrt
Mestne občine Ljubljana
- strateški del**






karta 10


Javni potniški promet






Legenda:

-  meja Mestne občine Ljubljana
-  celinske vode

- Linije javnega potniškega prometa:**
-  hitra železniška proga
-  glavne železniške proge (medkrajevne in regionalne linije)
-  regionalne železniške proge
-  poglobljeni poteki železniških prog v predorih ali pokritih vkopih

-  glavne linije mestnega javnega prometa na ločenem voznem pasu
-  druge linije mestnega avtobusnega prometa
-  medkrajevne in regionalne linije avtobusnega prometa
-  linije avtobusnega prometa v predoru
-  območja z linijami minibusa (npr. shuttle) in drugimi alternativnimi oblikami trajnostne mobilnosti

-  plovna pot

-  železniške potniške postaje
-  železniška potniška postajališča
-  remize za avtobuse ali tramvaje
-  javna parkirišča "parkiraj in se pelji" (P+R)
-  **PCL** Potniški center Ljubljana - glavna železniška in avtobusna postaja

0 1 km